Приложение №3 към Заповед №372 от 22.04.2026 г. на Изпълнителния директор на ИАГ

Образец по чл. 53, ал. 6 от НСГ

Одобрил:.....
Инж. Павел Ламбев
/име, фамилия и подпис/: .....

дата: 15.08.26 г.,

№ и дата на удостоверението за упражняване на лесовъдска практика: 15700/27-11-25

Утвърдил:.....
.....
име, фамилия,/ подпис: .....
/попълва се само в случаите на чл. 53, ал. 4 от НСГ/

дата:.....г.,

№ и дата на удостоверението за упражняване на лесовъдска практика: .....

ТЕХНОЛОГИЧЕН ПЛАН № ....

За добив на дървесина от отдел 42 подотдел „К"

На ТП ~~ДГС~~/ДЛС/~~УОГС~~ Извора /*попълва се само за държавни гори*/

Община Девин; Землище Девин;

имот с (кадастрален идентификатор/КВС) №....., /*попълва се само за недържавни гори*/

I. Схема за добива на дървесина от насаждението

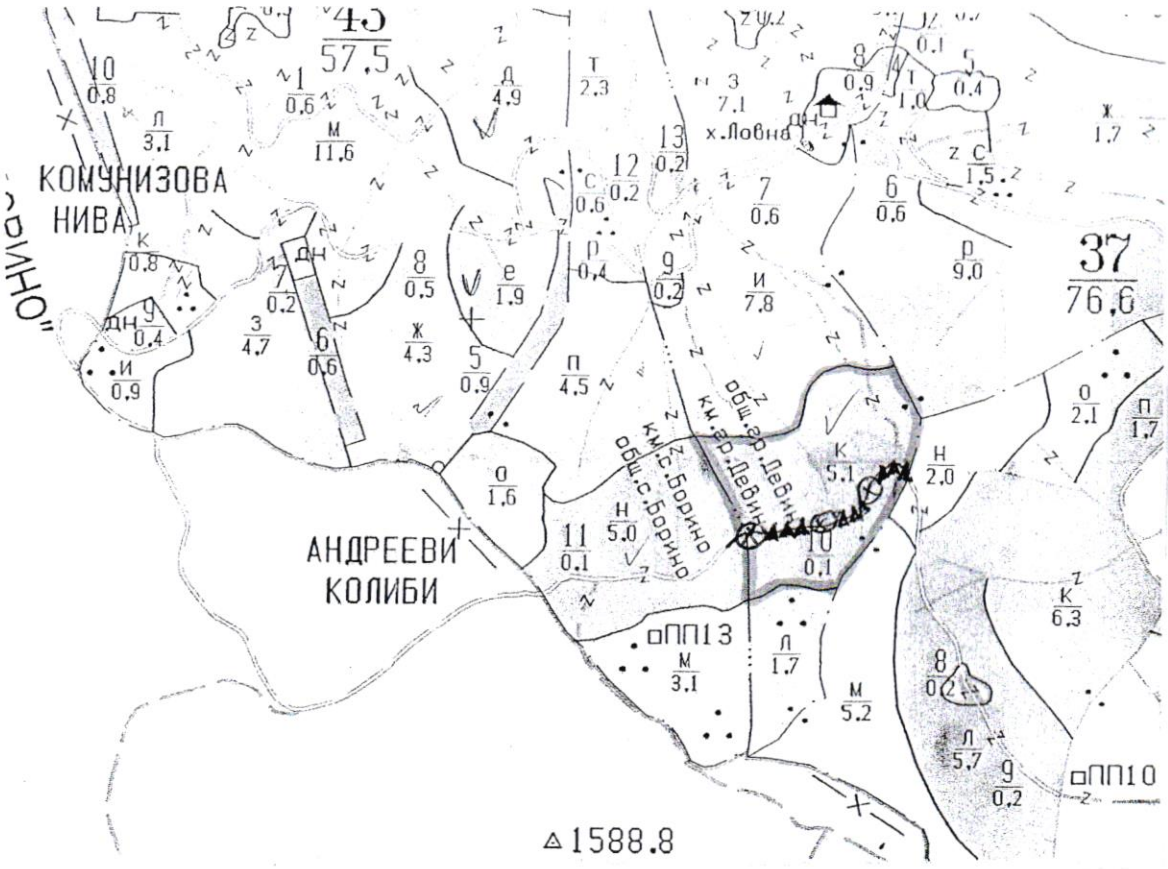

Легенда:

± ± ± ± проектирани коларски вр. извозни пътища	»»»»» проектирани тракторни вр. извозни пътища
- - - - - - съществуващи извозни пътища	▲ ▲ ▲ временен склад
съществуващ автомобилен път	xxxxxx трасе на въжена линия
просека	=+=+=+= проектиран автомобилен път
граница на насаждението	(x) място за смяна на ГСМ

На схемата задължително се нанасят контурите на насаждението/имота, съществуващите и проектирани временни горски пътища, просеките, просеките за въжени линии, извозни пътища, временни складове както и връзката им със съществуващата автомобилна пътна мрежа.

II. Технологични указания и параметри на технологичната инфраструктура

1. Дървесината в насаждението да се добива при спазване на технологичната схема по т. I
2. Сечта ще се извършва с (моторен трион, ръчно, машини; кастренето на отсечените стъбла се извършва: в сечище, на временен склад) с бензиномоторен трион, кастрене на крони и разкройване в сечището.

3. Извозът от сечището до временните складове ще се осъществява с Трактор и животинска тяга (обоз) на окастрени секции и/или сортименти с влачене по терена.
на (цели стъбла, дълги/къси секции, сортименти, чипс и др.; с влачене по терена, изцяло натоварени)....
.....
.....

4. Проектирани нови горски автомобилни пътища съгласно Наредба 5 за строителството в горските територии без промяна на предназначението им: дължина .....м. широчина .....м.

5. Изграждане/ремонт на временни извозни горски пътища (вярното се подчертава):

5.1. Тракторни – допустимо разстояние между тях .....м (не по-малко от 40 м), дължина .....м, широчина 4 м.

5.2. Коларски - разстояние между тях.....м (не по-малко от 40 м), дължина .....м, широчина ... м

6. Просеки за въжени линии: ..... бр.
допустимо разстояние между просеките ..... м., дължина ..... м., широчина ..... м.

7. Направа на просеки .....бр.
допустимо разстояние между тях .....м., дължина .....м., широчина ..... м.

8. Изграждане на нови временни складове (бр., площ в ха) ще се използват съществуващите на терен

9. Мерки за опазване на оставащите на корен дървета, подраста, младиняка и почвата Правилно определяне посоката на поваляне, обезопасяване на оставащите на корен дървета покрай извозните пътища

10. Начини на почистване на сечището Разкъвърляне на остатъците след сеста равномерно по сечището извън възобновените места.

11. Материалите ще се извозят до временен склад Андреева колиби
когато мястото на временния склад няма данни, позволяващи точното му определяне или попада извън мащаба на схемата по т. I, се посочват географските му координати в градуси, минути и секунди.

12. Средно извозно разстояние 120 м.;

13. Други указания: Материалите да се складират на подложки, спазване на принципите на горска сертификация при добива на дървесина. Зарещане с ГСМ да става на определените за целта места.
Да се изнасят битовите отпадъци от сечището извън горските територии на определените за това места.

14. Всички операции по подготвителните и основните работи да се извършват съгласно изискванията на Правилника за здравословни и безопасни условия на труд в горите и правилата за противопожарна безопасност в горите.

Известно ми е, че за посочени или попълнени неверни данни в настоящия документ нося наказателна отговорност по реда на Глава девета от Наказателния кодекс,
Изготвил: инж. Бисер Георгиев – [signature] ..... /подпис, име и фамилия/
дата: 13.08.2026 г.,
Място на издаване ТП „ДЛС Извора"
№ и дата на удостоверението за упражняване на лесовъдска практика: 15410/28.06.2024 г.

ЗАПОЗНАТ с технологичния план: ...../попълва се след издаването на позволителното за сеч/
Лицето по чл. 108, ал. 2 от ЗГ, на което е издадено позволително за сеч № .....
.....
/ трите имена, подпис, дата - /
№ и дата на удостоверението за упражняване на лесовъдска практика: .....

Приложение №3 към Заповед №372 от 22.04.2026 г. на Изпълнителния директор на ИАГ

Образец по чл. 53, ал. 6 от НСГ

Одобрил:.....
.....
/име, фамилия и подпис/:.....

дата:.....г.,
№ и дата на удостоверението за упражняване на лесовъдска практика:.....

Утвърдил:.....
.....
име, фамилия,/ подпис.....
/попълва се само в случаите на чл. 53, ал. 4 от НСГ/
дата:.....г.,
№ и дата на удостоверението за упражняване на лесовъдска практика:.....

ТЕХНОЛОГИЧЕН ПЛАН № ....

За добив на дървесина от отдел.....42.....подотдел.....„Н"
На ТП ДГС/ДЛС/УОГС.....„Извора".....*/попълва се само за държавни гори/*
Община .....Борино.....; Землище .....Борино.....;
имот с (кадастрален идентификатор/КВС) №....., */попълва се само за недържавни гори/*

I. Схема за добива на дървесина от насаждението

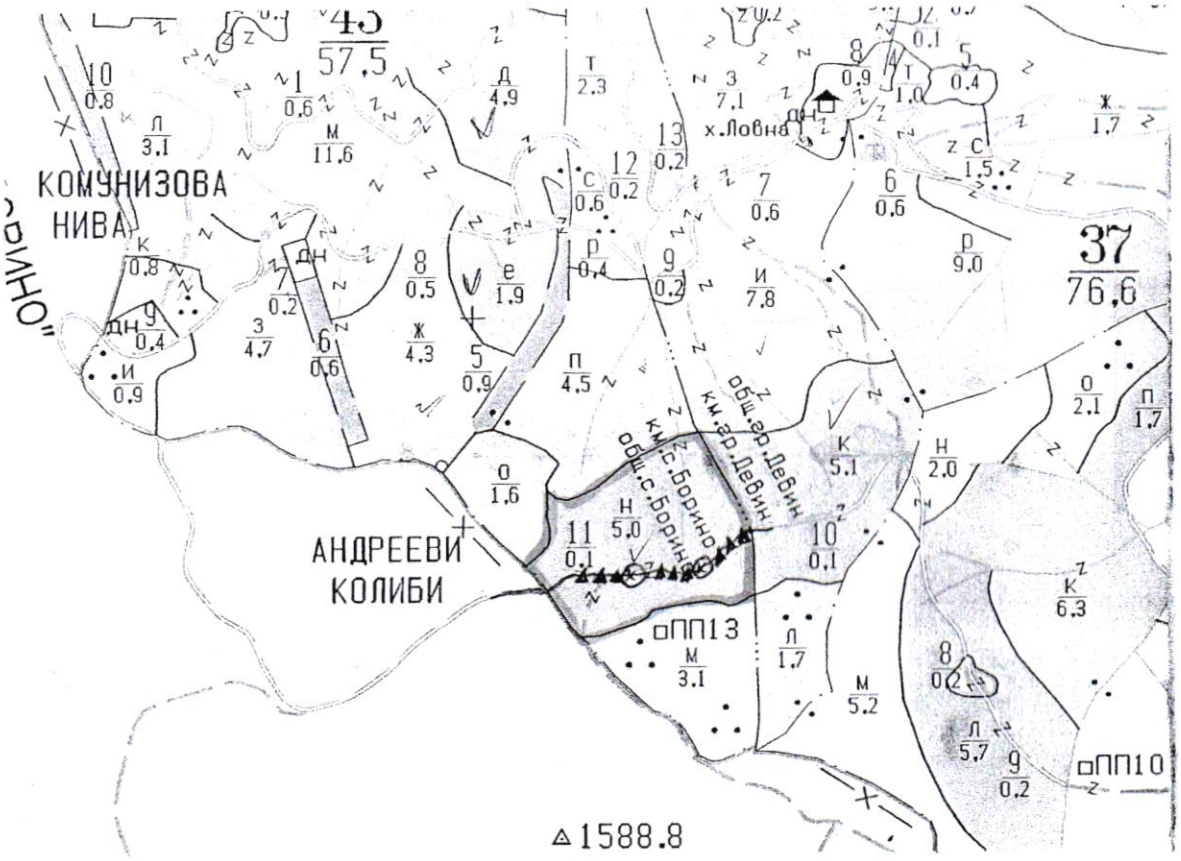

Легенда:

- ± ± ± ± проектирани коларски вр. извозни пътища
- - - - - - съществуващи извозни пътища
- съществуващ автомобилен път
- просека
- граница на насаждението
- »»»»» проектирани тракторни вр. извозни пътища
- ▲ ▲ ▲ временен склад
- xxxxxx трасе на въжена линия
- проектиран автомобилен път
- място за зареждане с ГСМ

На схемата задължително се нанасят контурите на насаждението/имота, съществуващите и проектирани временни горски пътища, просеките, просеките за въжени линии, извозни пътища, временни складове както и връзката им със съществуващата автомобилна пътна мрежа.

II. Технологични указания и параметри на технологичната инфраструктура

1. Дървесината в насаждението да се добива при спазване на технологичната схема по т. I
2. Сечта ще се извършва с (моторен трион, ръчно, машини; кастренето на отсечените стъбла се извършва: в сечище, на временен склад) с бензиномоторен трион, кастрене на клони и разкрояване в сечището.....

3. Извозът от сечището до временните складове ще се осъществява с Трактор и теглич
тяга (обоз) на оказрени секции или сортименти
на (цели стъбла, дълги/къси секции, сортименти, чипс и др.; с влачене по терена, изцяло натоварени)
с влачене по терена.

4. Проектирани нови горски автомобилни пътища съгласно Наредба 5 за строителството в горските територии без промяна на предназначението им: дължина .....м. широчина .....м.

5. Изграждане/ремонт на временни извозни горски пътища (вярното се подчертава):

5.1. Тракторни – допустимо разстояние между тях .....м (не по-малко от 40 м), дължина .....м, широчина 4 м.

5.2. Коларски - разстояние между тях.....м (не по-малко от 40 м), дължина .....м, широчина ... м

6. Просеки за въжени линии: ..... бр.
допустимо разстояние между просеките ..... м., дължина ..... м., широчина ..... м.

7. Направа на просеки .....бр.
допустимо разстояние между тях .....м., дължина .....м., широчина ..... м.

8. Изграждане на нови временни складове (бр., площ в ха) ще се използват съществуващите на терен

9. Мерки за опазване на оставащите на корен дървета, подраста, младиняка и почвата Правилно определяне посоката на повалянe, обезопасяване на оставащите на корен дървета, както и извозните пътища.

10. Начини на почистване на сечището разхвърляне на отпадъците от сеч равномерно по сечи
извън местата с възобновяване.

11. Материалите ще се извозят до временен склад.....
когато мястото на временния склад няма данни, позволяващи точното му определяне или попада извън мащаба на схемата по т. I, се посочват географските му координати в градуси, минути и секунди.

12. Средно извозно разстояние 120м.;

13. Други указания: Материалите да се складират на горовощи, спазване изискванията на Горска Сертификация, при добив на дървесина за дърва с ГМ да се сочи на определените за целта места.
Да се изнасят битовите отпадъци от сечището извън горските територии на определените за това места.

14. Всички операции по подготвителните и основните работи да се извършват съгласно изискванията на Правилника за здравословни и безопасни условия на труд в горите и правилата за противопожарна безопасност в горите.

Известно ми е, че за посочени или попълнени неверни данни в настоящия документ нося наказателна отговорност по реда на Глава девета от Наказателния кодекс,

Изготвил: инж. Бисер Георгиев ..... */подпис, име и фамилия/*

дата: 13.08.2026 г.,

Място на издаване: гр. „Лес Изгора"

№ и дата на удостоверението за упражняване на лесовъдска практика: 15410/28.06.2024г.

ЗАПОЗНАТ с технологичния план: ...../попълва се след издаването на позволителното за сеч/

Лицето по чл. 108, ал. 2 от ЗГ, на което е издадено позволително за сеч № .....

.....

/ трите имена, подпис, дата - /

№ и дата на удостоверението за упражняване на лесовъдска практика: .....

Приложение №3 към Заповед №372 от 22.04.2026 г. на Изпълнителния директор на ИАГ

Образец по чл. 53, ал. 6 от НСГ

Одобрил:……
инж. Кисер Георгиев……
/име, фамилия и подпис/:……

дата: 11.08.26 г.,
№ и дата на удостоверението за упражняване на лесовъдска практика: 15410/28.06.24г.

Утвърдил:……
……
име, фамилия,/ подпис: ……
/попълва се само в случаите на чл. 53, ал. 4 от НСГ/
дата:……..г.,
№ и дата на удостоверението за упражняване на лесовъдска практика: ……..

ТЕХНОЛОГИЧЕН ПЛАН № 1

За добив на дървесина от отдел – **1031**, подотдел - **В**
На ТП ~~ДГС~~/ДЛС/~~УОГС~~ – ИЗВОРА /*попълва се само за държавни гори*/
Община - ДЕВИН; Землище – ДЕВИН ;
имот с (кадастрален идентификатор/КВС) №……., /*попълва се само за недържавни гори*/

I. Схема за добива на дървесина от насаждението

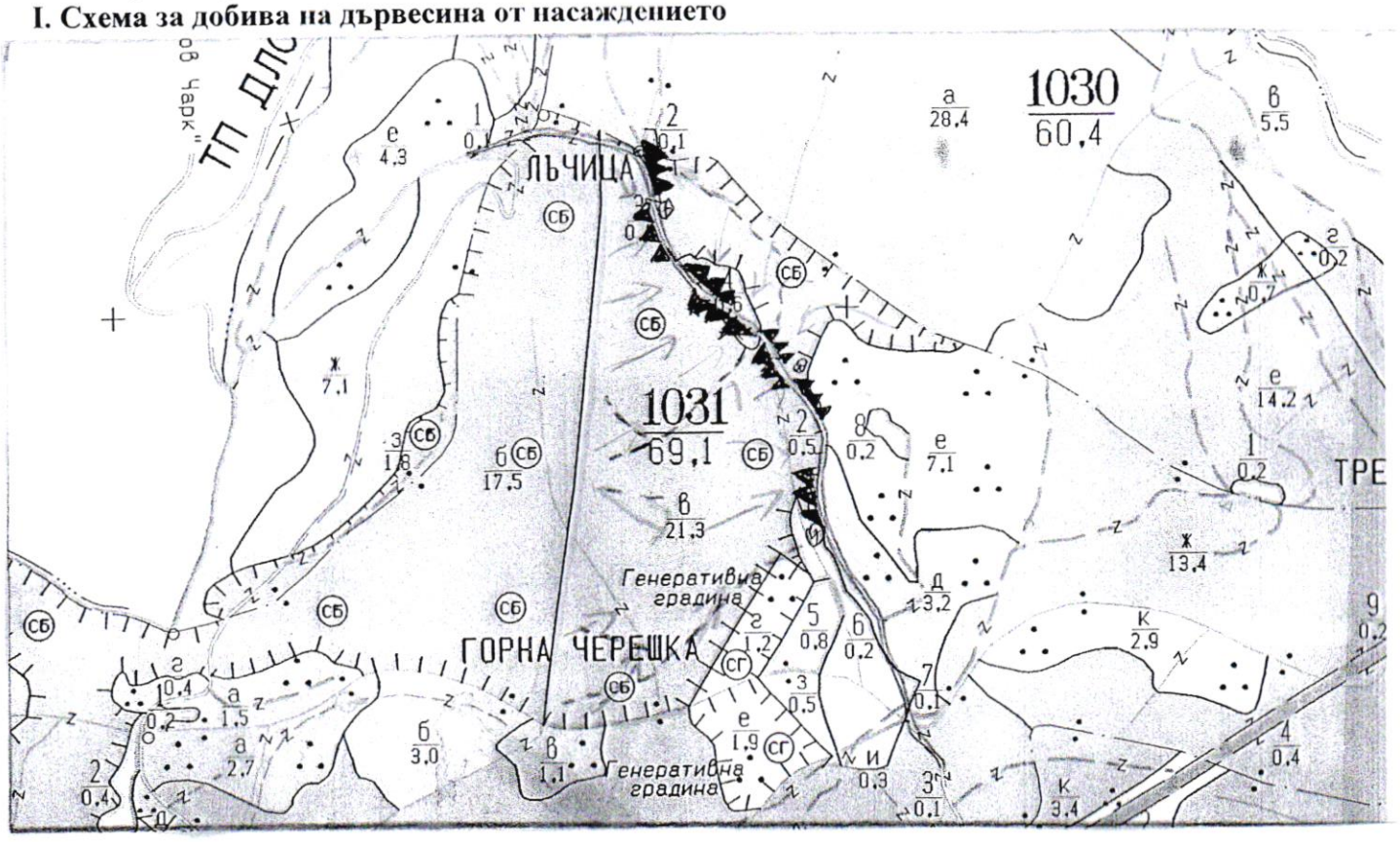

Легенда:

± ± ± ±	проектирани коларски вр. извозни пътища
- - - - - -	съществуващи извозни пътища
═══	съществуващ автомобилен път
~~	просека
⊕	място за ГСМ
→	посока на извоз
»»»»»	проектирани тракторни вр. извозни пътища
▲ ▲ ▲	временен склад
xxxxxx	трасе на въжена линия
=+=+=+=	проектиран автомобилен път
	граница на насаждението

На схемата задължително се нанасят контурите на насаждението/имота, съществуващите и проектирани временни горски пътища, просеките, просеките за въжени линии, извозни пътища, временни складове както и връзката им със съществуващата автомобилна пътна мрежа.

II. Технологични указания и параметри на технологичната инфраструктура

1. Дървесината в насаждението да се добива при спазване на технологичната схема по т. I
2. Сечта ще се извършва с (моторен трион, ръчно, машини; кастренето на отсечените стъбла се извършва: в сечище, на временен склад) **БМТ, като кастренето на отсечените стъбла ще се извършва в сечището.**

3. Извозът от сечището до временните складове ще се осъществява – **механизирано(специализирана горска техника) и с животинска сила на дълги и къси секции и сортименти с влачене по терен**

4. Проектирани нови горски автомобилни пътища съгласно Наредба 5 за строителството в горските територии без промяна на предназначението им: дължина .....м. широчина .....м.

5. Изграждане/ремонт на временни извозни горски пътища (вярното се подчертава):

5.1. Тракторни – допустимо разстояние между тях .....м (не по-малко от 40 м), дължина .....м, широчина 4 м.

5.2. Коларски - разстояние между тях.....м (не по-малко от 40 м), дължина .....м, широчина ... м

6. Просеки за въжени линии: ..... бр.

допустимо разстояние между просеките ..... м., дължина ..... м., широчина ..... м.

7. Направа на просеки .....бр.

допустимо разстояние между тях .....м., дължина .....м., широчина ..... м.

8. Изграждане на нови временни складове (бр., площ в ха) – **ще се използват стари такива, както и открити пространства покрай извозните пътища.**

9. Мерки за опазване на оставащите на корен дървета, подраста, младиняка и почвата – **правилно определяне посоката на поваляне, опазване на оставащите на корен дървета чрез поставяне на обезопасителни материали.**

10. Начини на почистване на сечището - **Равномерно разхвърляне на отпадъците по цялото сечище, без местата със започнало възобновяване.**

11. Материалите ще се извозят до временен склад – **Горната черешка**

когато мястото на временния склад няма данни, позволяващи точното му определяне или попада извън мащаба на схемата по т. I, се посочват географските му координати в градуси, минути и секунди.

12. Средно извозно разстояние **300м;**

13. Други указания:

Да се спазват Закона за горите и подзаконовите норми и изискванията на Сертификацията.

Да се секат само маркираните за сеч дървета,

<u>Да се премахне подлеса от леска.</u>

Да се почистват канавките и водостоците, да не се оставят остатъци от сечта в близост до пътните платна и водни течения.

Да се изнасят битовите отпадъци от сечището извън горските територии на определените за това места.

Да се спазват определените мерки в Листа за предварителна идентификация на ключови елементи и определяне на потенциалните екологични и социални въздействия.

14. Всички операции по подготвителните и основните работи да се извършват съгласно изискванията на Правилника за здравословни и безопасни условия на труд в горите и правилата за противопожарна безопасност в горите.

Известно ми е, че за посочени или попълнени неверни данни в настоящия документ нося наказателна отговорност по реда на Глава девета от Наказателния кодекс,

Изготвил:..... инж.Атанас Маслянов */подпис, име и фамилия/*

дата: 11.08.2026г.,

Място на издаване: ТП“ДЛС-ИЗВОРА“

№ и дата на удостоверението за упражняване на

лесовъдска практика: 10170/13.01.2014г.

ЗАПОЗНАТ с технологичния план: ...../попълва се след издаването на позволителното за сеч/

Лицето по чл. 108, ал. 2 от ЗГ, на което е издадено позволително за сеч № .....

.....

/ трите имена, подпис, дата - /

№ и дата на удостоверението за упражняване на лесовъдска практика: .....

Приложение №3 към Заповед №372 от 22.04.2026 г. на Изпълнителния директор на ИАГ

Образец по чл. 53, ал. 6 от НСГ

Одобрил:.....
инж. Васил Кушинаров
/име, фамилия и подпис/: .....

дата: 02.10.26г.
№ и дата на удостоверението за упражняване на лесовъдска практика: 3757/20.04.11г.

Утвърдил:.....
.....
име, фамилия,/ подпис: .....
/попълва се само в случаите на чл. 53, ал. 4 от НСГ/
дата:.....г.,
№ и дата на удостоверението за упражняване на лесовъдска практика: .....

ТЕХНОЛОГИЧЕН ПЛАН № ....

За добив на дървесина от отдел 55 подотдел "З"
На ТП ДГС/ДДС/УОГС Извора /*попълва се само за държавни гори*/
Община Девин; Землище Девин;
имот с (кадастрален идентификатор/КВС) №....., /*попълва се само за недържавни гори*/

I. Схема за добива на дървесина от насаждението

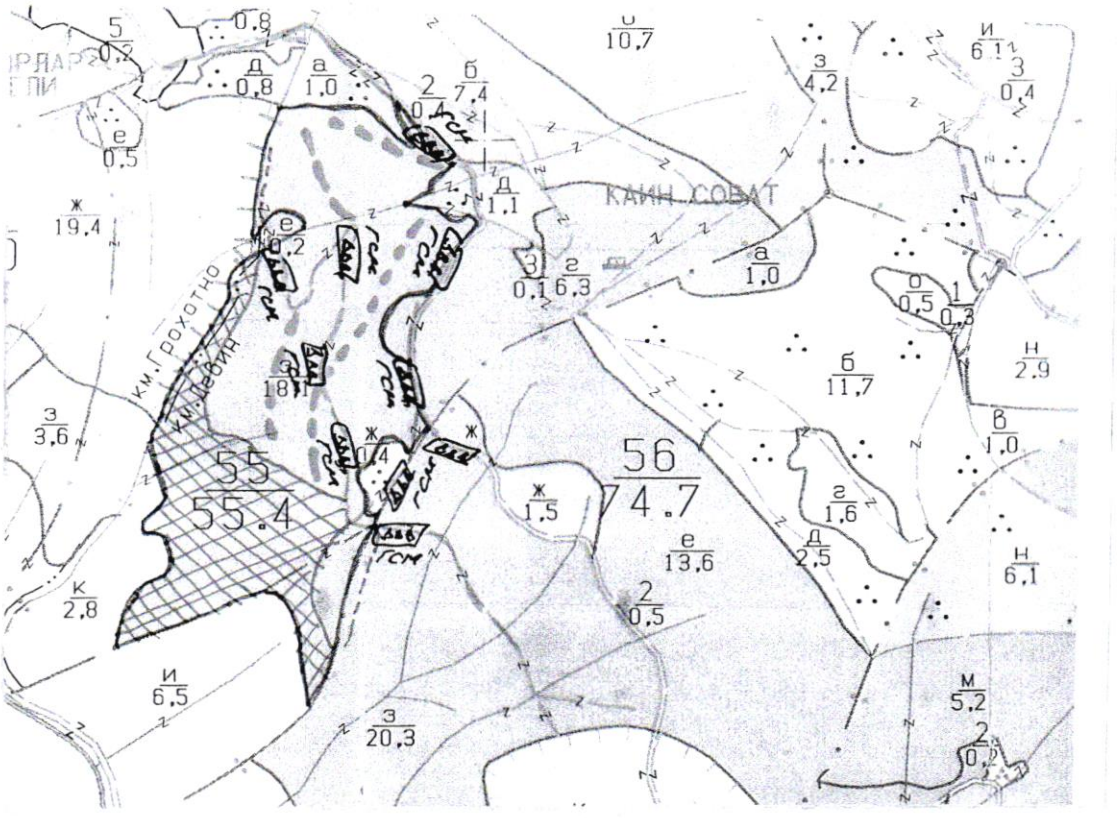

Легенда:

- ±±±± проектирани коларски вр. извозни пътища
- съществуващи извозни пътища
- съществуващ автомобилен път
- просека
- гр. на подотдела
- проектирани тракторни вр. извозни пътища
- ▲▲▲ временен склад
- xxxxxx трасе на въжена линия
- =+=+=+= проектиран автомобилен път
- неморкирана площ

На схемата задължително се нанасят контурите на насаждението/имота, съществуващите и проектирани временни горски пътища, просеките, просеките за въжени линии, извозни пътища, временни складове както и връзката им със съществуващата автомобилна пътна мрежа.

II. Технологични указания и параметри на технологичната инфраструктура

1. Дървесината в насаждението да се добива при спазване на технологичната схема по т. I
2. Сечта ще се извършва с (моторен трион, ръчно, машини; кастренето на отсечените стъбла се извършва: в сечище, на временен склад) БМТ, ръчно а кастренето ще се извършва в сечището.

3. Извозът от сечището до временните складове ще се осъществява с……
специализирана горска техника (трактор) и жив тегла сила
на (~~цели стъбла~~, дълги/къси секции, сортименти, чипс и др.; с влачене по терена, изцяло натоварени)……
на дълги и къси секций с влачене по терена.
……

4. Проектирани нови горски автомобилни пътища съгласно Наредба 5 за строителството в горските територии без промяна на предназначението им: дължина ……м. широчина ……м.

5. Изграждане/ремонт на временни извозни горски пътища (вярното се подчертава): 700 м.

5.1. Тракторни – допустимо разстояние между тях .....м (не по-малко от 40 м), дължина 700 м, широчина 4 м.

5.2. Коларски - разстояние между тях.....м (не по-малко от 40 м), дължина ….м, широчина ... м

6. Просеки за въжени линии: ……. бр.
допустимо разстояние между просеките ..... м., дължина ..... м., широчина ..... м.

7. Направа на просеки .....бр.
допустимо разстояние между тях .....м., дължина ……м., широчина ..... м.

8. Изграждане на нови временни складове (бр., площ в ха) .....
.....

9. Мерки за опазване на оставащите на корен дървета, подраста, младиняка и почвата
Да се опазват оставащите на корен неморкирани дървета от забелване на кората при извоза и почвата от ерозия.
……

10.Начини на почистване на сечището. Отпада от Вършина и клони да се разкроява с дължина (1-1,5 м) и да се разхвърля в сечището извън възобновените места с подраст.

11. Материалите ще се извозят до временен склад… Кайн совот.
когато мястото на временния склад няма данни, позволяващи точното му определяне или попада извън мащаба на схемата по т. I, се посочват географските му координати в градуси, минути и секунди.

12. Средно извозно разстояние 150 м.

13. Други указания: Да се спазват всички законови и подзаконови нормативни актове и документи по ЗГ.
……

Да се изнасят битовите отпадъци от сечището извън горските територии на определените за това места.

14. Всички операции по подготвителните и основните работи да се извършват съгласно изискванията на Правилника за здравословни и безопасни условия на труд в горите и правилата за противопожарна безопасност в горите.

Известно ми е, че за посочени или попълнени неверни данни в настоящия документ нося наказателна отговорност по реда на Глава девета от Наказателния кодекс,
Изготвил: инж. Сали Коракия …… /*подпис, име и фамилия*/
дата: 01.10.26 г.,
Място на издаване: ТП ДЛС Извора
№ и дата на удостоверението за упражняване на лесовъдска практика: 4483/21.10.11г

Да се спазват определените мерки в Листа за предварителна идентификация на ключови елементи и определяне на потенциалните екологични и социални въздействия.

ЗАПОЗНАТ с технологичния план: ……/попълва се след издаването на позволителното за сеч/
Лицето по чл. 108, ал. 2 от ЗГ, на което е издадено позволително за сеч № .....
……
/ трите имена, подпис, дата - /
№ и дата на удостоверението за упражняване на лесовъдска практика: …….....

Приложение №3 към Заповед №372 от 22.04.2026 г. на Изпълнителния директор на ПАГ

Образец по чл. 53, ал. 6 от ПСГ

Одобрил: .....

Васил Кундинаров

/име, фамилия и подпис/ .....

дата: 07.10.26г.

№ и дата на удостоверението за упражняване на лесовъдска практика: 3757/20.07.11г.

Утвърдил: .....

.....

име, фамилия,/ подпис: .....

/попълва се само в случаите на чл. 53, ал. 4 от ПСГ/

дата: .....г.,

№ и дата на удостоверението за упражняване на лесовъдска практика: .....

ТЕХНОЛОГИЧЕН ПЛАН № ....

За добив на дървесина от отдел.....311.....подотдел..„а".....

На ТП ДГС/ДЛС/УОГС.....Извора.....*/попълва се само за държавни гори/*

Община .....Девин.....;Землище .....Грохотно.....;

имот с (кадастрален идентификатор/КВС) №....., */попълва се само за недържавни гори/*

I. Схема за добива на дървесина от насаждението

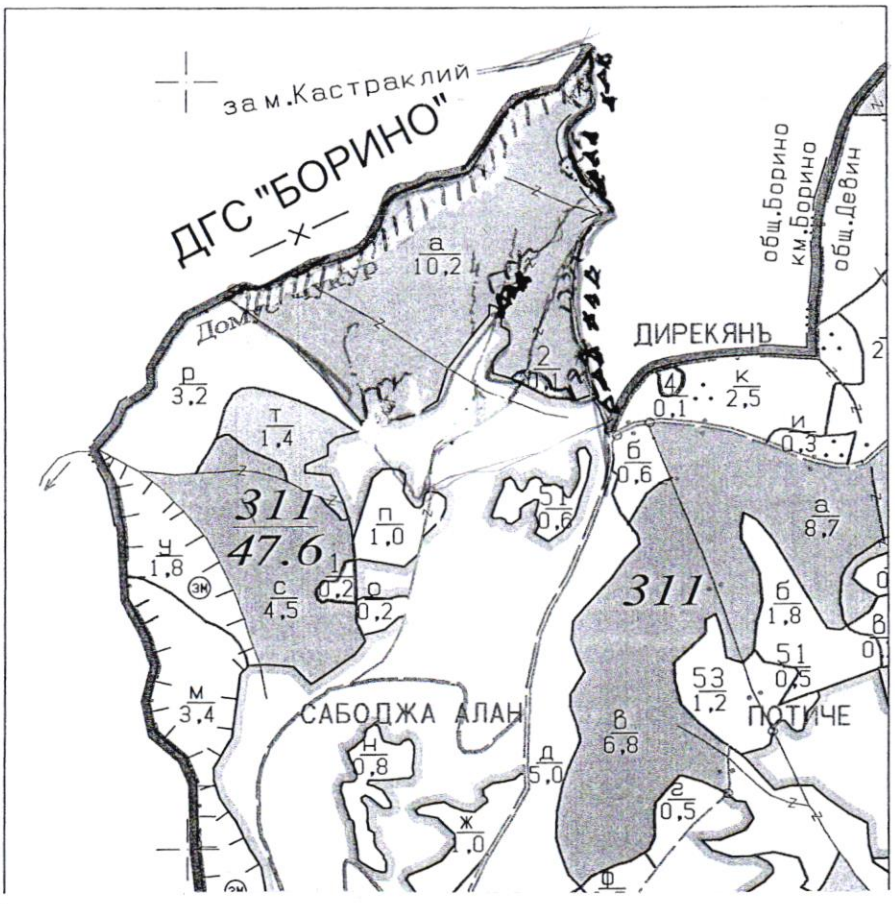

Легенда:

±±±± проектирани коларски вр. извозни пътища	»»»»» проектирани тракторни вр. извозни пътища
съществуващи извозни пътища	▲▲▲ временен склад
съществуващ автомобилен път	xxxxxx трасе на въжена линия
просека	проектиран автомобилен път
граница на насаждението	не маркирана част

На схемата задължително се нанасят контурите на насаждението/имота, съществуващите и проектирани временни горски пътища, просеките, просеките за въжени линии, извозни пътища, временни складове както и връзката им със съществуващата автомобилна пътна мрежа.

II. Технологични указания и параметри на технологичната инфраструктура

1. Дървесината в насаждението да се добива при спазване на технологичната схема по т. I

2. Сечта ще се извършва с (моторен трион, ръчно, машини; кастренето на отсечените стъбла се извършва: в сечище, на временен склад) .....

3. Извозът от сечището до временните складове ще се осъществява с ... ССС ...
... специи горска техника ...
(вид (вид/ове), дължина/ини и секции, сортименти, чиито и др.; с влачене по земята, с вдигнало натоварени)
... на ясна чекан секции вотче по терен ...
...

4. Проектирани нови горски автомобилни пътища съгласно Наредба 5 за строителство в горските територии без промяна на предназначението им: дължина .....м. широчина ... м.

5. Изграждане/ремонт на временни извозни горски пътища (вярното се подчертава):

5.1. Тракторни - допустимо разстояние между тях .....м (не по-малко от 40 м), дължина ... м, широчина 4 м.

5.2. Коларски - разстояние между тях.....м (не по-малко от 40 м), дължина .....м, широчина ...м

6. Просеки за въжени линии: ..... бр.

допустимо разстояние между просеките ..... м., дължина ..... м., широчина ..... м.

7. Направа на просеки .....бр.

допустимо разстояние между тях .....м., дължина .....м., широчина ..... м.

8. Изграждане на нови временни складове (бр., площ в ха) .....
...

9. Мерки за опазване на оставащите на корен дървета, подраста, младняка и почвата
... Да се оперел правилно изсакат на повалят за да се опазват оставащите на корен дървета и младняка ...
...

10. Начини на почистване на сечището... Да се рохкаляят на сечището ...
... отпаде ...
...

11. Материалите ще се извозят до временен склад.. Сабунгала .....
когато мястото на временния склад няма данни, позволяващи точното му определяне или попада извън мащаба на схемата по т. 1, се посочват географските му координати в градуси, минути и секунди.

12. Средно извозно разстояние ..200 м.

13. Други указания: ... Да се спазват закона за горите и подзаконовите нормативни документи ...
...

Да се изнасят битовите отпадъци от сечището извън горските територии на определените за това места.

14. Всички операции по подготвителните и основните работи да се извършват съгласно изискванията на Правилника за здравословни и безопасни условия на труд в горите и правилата за противопожарна безопасност в горите.

Известно ми е, че за посочени или попълнени неверни данни в настоящия документ нося наказателна отговорност по реда на Глава ... от Наказателния кодекс,

Изготвил: ... *подпис, име и фамилия/*

дата: 07.10.20...

Място на издаване: ... "

№ и дата на удостоверението за упражняване на лесовъдска практика: 100Н/122 от 13 г.

Да се спазват определените мерки в Листа за предварителна идентификация на ключови елементи и определяне на потенциалните екологични и социални въздействия.

ЗАПОЗНАТ с технологичния план: ...../попълва се след издаването на позволителното за сеч/

Лицето по чл. 108, ал. 2 от ЗГ, на което е издадено позволително за сеч № .....
.....

/ трите имена, подпис, дата - /

№ и дата на удостоверението за упражняване на лесовъдска практика: .....

Приложение №3 към Заповед №372 от 22.04.2026 г. на Изпълнителния директор на ПА

Образец по чл. 53, ал. 6 от ПС

Одобрил: инж. Сали Коракия

/име, фамилия и подпис/

дата: 02.10.26 г.

№ и дата на удостоверението за упражняване на лесовъдска практика: 44831 21.10.11 г.

Утвърдил: .....

.....

име, фамилия,/ подпис: .....

/попълва се само в случаите на чл. 53, ал. 4 от ПСГ/

дата: .....г.,

№ и дата на удостоверението за упражняване на лесовъдска практика: .....

ТЕХНОЛОГИЧЕН ПЛАН № ....

За добив на дървесина от отдел 311 подотдел "Г"

На ТП ДГС/ДЛС/УОГС Извора /попълва се само за държавни гори/

Община Девин; Землище Грохотно;

имот с (кадастрален идентификатор/КВС) №....., /попълва се само за недържавни гори/

I. Схема за добива на дървесина от насаждението

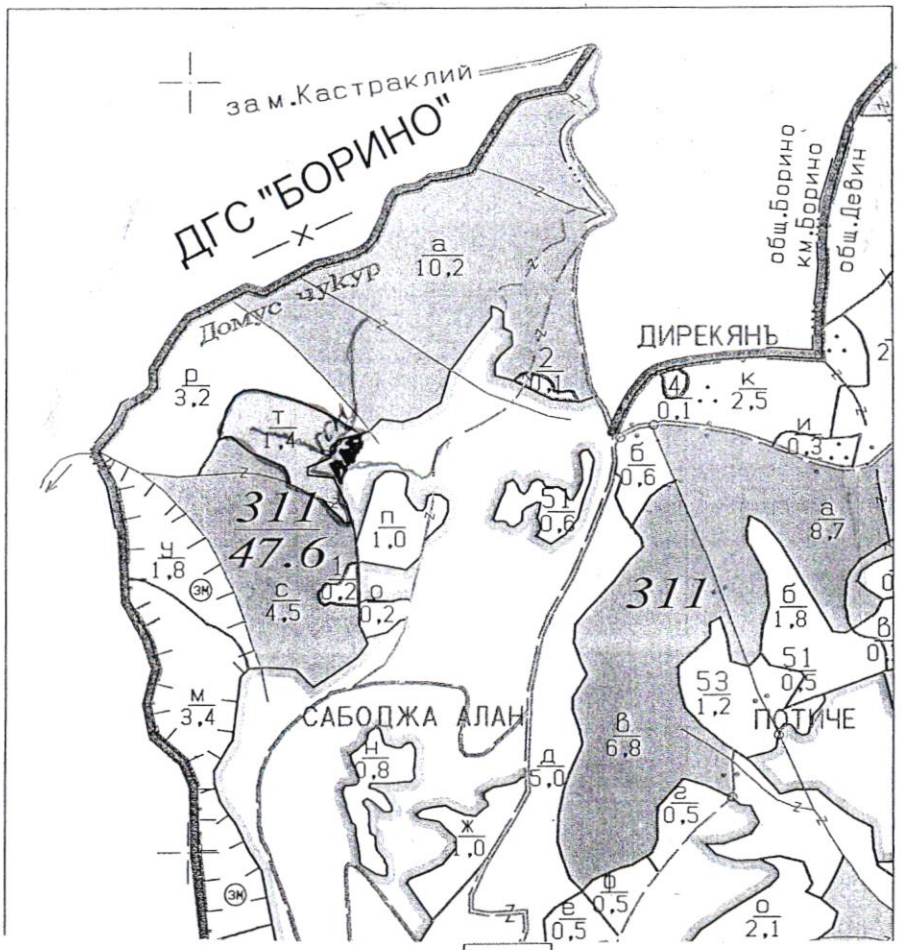

Легенда:

- проектирани коларски вр. извозни пътища
- съществуващи извозни пътища
- съществуващ автомобилен път
- просека
- граница на насаждението
- проектирани тракторни вр. извозни пътища
- временен склад
- трасе на въжена линия
- проектиран автомобилен път
- .....

На схемата задължително се нанасят контурите на насаждението/имота, съществуващите и проектирани временни горски пътища, просеките, просеките за въжени линии, извозни пътища, временни складове както и връзката им със съществуващата автомобилна пътна мрежа.

II. Технологични указания и параметри на технологичната инфраструктура

1. Дървесината в насаждението да се добива при спазване на технологичната схема по т. I

2. Сечта ще се извършва с (моторен трион, ръчно, машини; кастренето на отсечените стъбла се извършва: в сечище, на временен склад) .....

3. Извозът от сечището до временните складове ще се осъществява с: Трез
Снег. Трел и Тракто или Мех. Сила
на (пътя/лента, дълги/къси секции, сортименти, чипс и др.; влачене по терена, изнасяне натоварени)
по Дъгти или къси секции Влачене по терена

4. Проектирани нови горски автомобилни пътища съгласно Наредба 5 за строителство в горските територии без промяна на предназначението им: дължина .....м. широчина ... м

5. Изграждане/ремонт на временни извозни горски пътища (вярното се подчертава):

5.1. Тракторни - допустимо разстояние между тях .....м (не по-малко от 40 м), дължина ... м, широчина 4 м.

5.2. Коларски - разстояние между тях.....м (не по-малко от 40 м), дължина .....м, широчина ... м

6. Просеки за въжени линии: ..... бр.

допустимо разстояние между просеките ..... м., дължина ..... м., широчина ..... м.

7. Направа на просеки .....бр.

допустимо разстояние между тях .....м., дължина .....м., широчина ..... м.

8. Изграждане на нови временни складове (бр., площ в ха) .....

.....

9. Мерки за опазване на оставащите на корен дървета, подраста, младняка и почвата
Да се отреляч правилно посоката не повреди
за да може нормално оставащите не куат
дървета и материяла

10. Начини на почистване на сечището...Да се разхвърлят по
цялата сечище

11. Материалите ще се извозят до временен склад...Либо минолни
когато мястото на временния склад няма данни, позволяващи точното му определяне или попада извън мащаба на схемата по т. 1, се посочват географските му координати в градуси, минути и секунди.

12. Средно извозно разстояние ...50.....;

13. Други указания: ...Да се спазват закона за горите
и подзаконовите нормативни документи.....

Да се изнасят битовите отпадъци от сечището извън горските територии на определените за това места.

14. Всички операции по подготвителните и основните работи да се извършват съгласно изискванията на Правилника за здравословни и безопасни условия на труд в горите и правилата за противопожарна безопасност в горите.

Известно ми е, че за посочени или попълнени неверни данни в настоящия документ ся наказателна отговорност по реда на Глава девета от Наказателния кодекс,

Изготвил:...Цв. Янев Цв. Янев ..... */подпис, име и фамилия/*

дата 07.10.2021 г.,

Място на издаване: Тутракан

№ и дата на удостоверението за упражняване на
лесовъдска практика: 1091/22.12.15

Да се спазват определените мерки в Листа за предварителна идентификация на ключови елементи и определяне на потенциалните екологични и социални въздействия.

ЗАПОЗНАТ с технологичния план: ...../попълва се след издаването на позволителното за сеч/

Лицето по чл. 108, ал. 2 от ЗГ, на което е издадено позволително за сеч № .....

....

/ трите имена, подпис, дата - /

№ и дата на удостоверението за упражняване на лесовъдска практика: .....

Приложение №3 към Заповед №372 от 22.04.2026 г. на Изпълнителния директор на ПА

Образец по чл. 53, ал. 6 от НС

Одобрил: ..... инж. Васил Кучуинаров

/ име, фамилия и подпис/ .....

дата: 05.08.26 г.

№ и дата на удостоверението за упражняване на лесовъдска практика: 3757/20.07.11 г.

Утвърдил: .....

.....

име, фамилия,/ подпис: .....

/попълва се само в случаите на чл. 53, ал. 4 от НСТ/

дата: .....г.,

№ и дата на удостоверението за упражняване на лесовъдска практика: .....

ТЕХНОЛОГИЧЕН ПЛАН № 2.

За добив на дървесина от отдел 265 подотдел 0

На ТП ДГС/ДЛС/УОГС Извора /попълва се само за държавни гори/

Община Девин; Землище Девин;

Имот с (кадастрален идентификатор/КВС) № ..... /попълва се само за държавни гори/

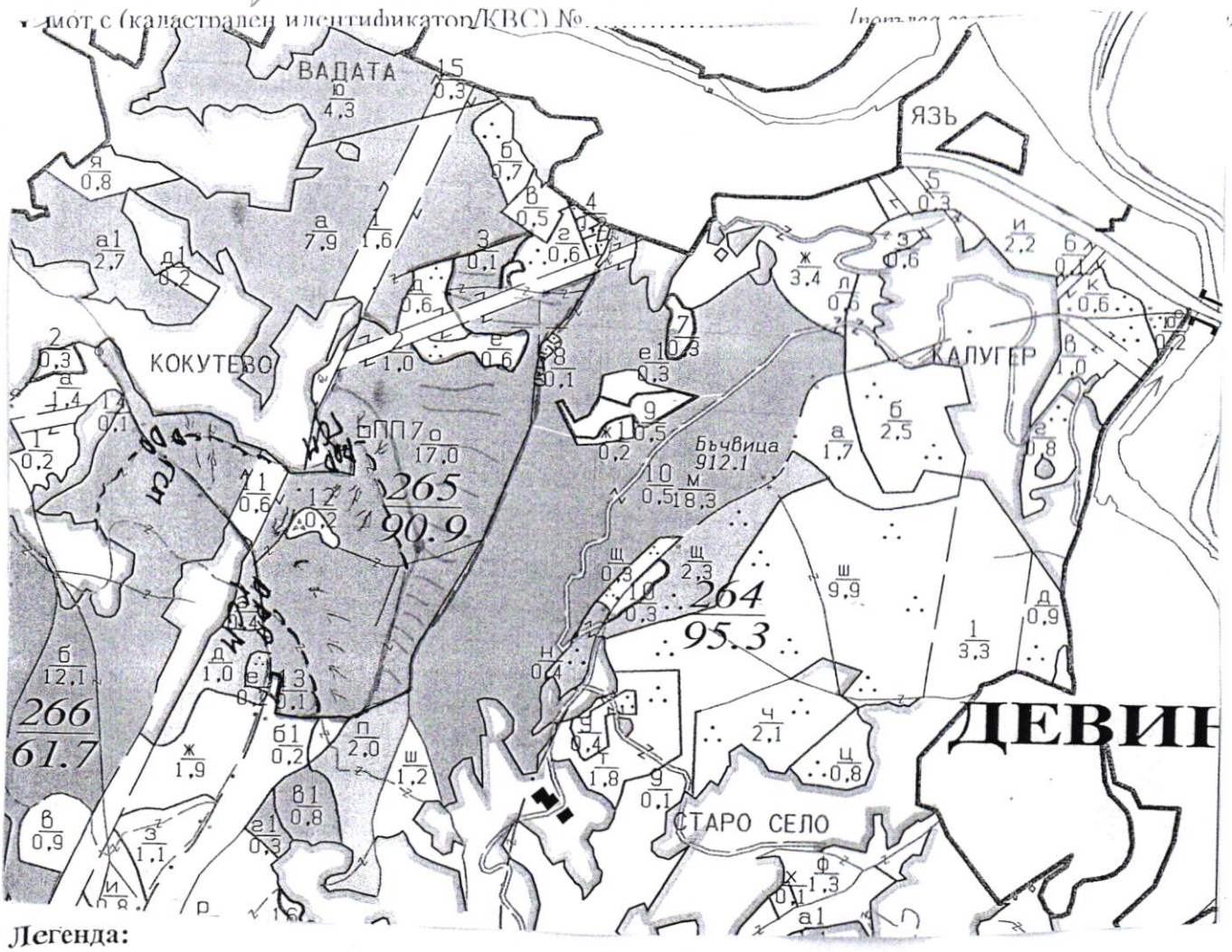

Легенда:

- ±±±± проектирани коларски вр. извозни пътища
- - - - - - съществуващи извозни пътища
- съществуващ автомобилен път
- просека
- граница на подотдел
- »»»» проектирани тракторни вр. извозни пътища
- ▲▲▲ временен склад
- xxxxxx трасе на въжена линия
- =+=+=+= проектиран автомобилен път
- немаркирана част

На схемата задължително се нанасят контурите на насаждението/имота, съществуващите и проектирани временни горски пътища, просеките, просеките за въжени линии, извозни пътища, временни складове както и връзката им със съществуващата автомобилна пътна мрежа.

II. Технологични указания и параметри на технологичната инфраструктура

1. Дървесината в насаждението да се добива при спазване на технологичната схема по т. I
2. Сечта ще се извършва с (моторен трион, ръчно, машини; кастренето на отсечените стъбла се извършва: в сечище, на временен склад) .....

3. Извозът от сечището до временните складове ще се осъществява с...трактор и животинска сила

на (~~цели стъбла~~, дълги/къси секции, сортименти, чипс и др., с влачене по терена, изцяло натоварени)...

4. Проектирани нови горски автомобилни пътища съгласно Наредба 5 за строителството в горските територии без промяна на предназначението им: дължина ...—...м. широчина ... м

5. Изграждане/ремонт на временни извозни горски пътища (вярното се подчертава):

5.1. Тракторни - допустимо разстояние между тях ...—...м (не по-малко от 40 м), дължина ... м, широчина 4 м.

5.2. Коларски - разстояние между тях...—...м (не по-малко от 40 м), дължина ...м, широчина ... м

6. Просеки за въжени линии: ...—... бр.

допустимо разстояние между просеките ...—... м., дължина ...—... м., широчина ...—... м.

7. Направа на просеки ...—...бр.

допустимо разстояние между тях ...—...м., дължина ...—...м., широчина ...—... м.

8. Изграждане на нови временни складове (бр., площ в ха) ...—...

9. Мерки за опазване на оставащите на корен дървета, подраста, младиняка и почвата Да се опазват оставащите на корен дървета от забелване

10. Начини на почистване на сечището...Клоните да се разхвърлят по-цялата площ

11. Материалите ще се извозят до временен склад...Кокутево

когато мястото на временния склад няма данни, позволяващи точното му определяне или попада извън мащаба на схемата по т. 1, се посочват географските му координати в градуси, минути и секунди.

12. Средно извозно разстояние ...200 м...

13. Други указания: ...Да се опазва ЗГ Да се опазват определените мерки в Листа за предварителна идентификация на ключови елементи и определяне на потенциални и сезонни дейности

Да се изнасят битовите отпадъци от сечището извън горските територии на определените за това места.

14. Всички операции по подготвителните и основните работи да се извършват съгласно изискванията на Правилника за здравословни и безопасни условия на труд в горите и правилата за противопожарна безопасност в горите.

Известно ми е, че за посочени или попълнени неверни данни в настоящия документ нося наказателна отговорност по реда на Глава девета от Наказателния кодекс,

Изготвил:...Стефан Стефанов... /подпис, име и фамилия/

дата:...31.07.26...г.,

Място на издаване...ТП-ДЛС-Извора

№ и дата на удостоверението за упражняване на лесовъдска практика: 4833/28.11.2011г.

ЗАПОЗНАТ с технологичния план: ...../попълва се след издаването на позволителното за сеч/

Лицето по чл. 108, ал. 2 от ЗГ, на което е издадено позволително за сеч № .....

.....

/ трите имена, подпис, дата - /

№ и дата на удостоверението за упражняване на лесовъдска практика: .....